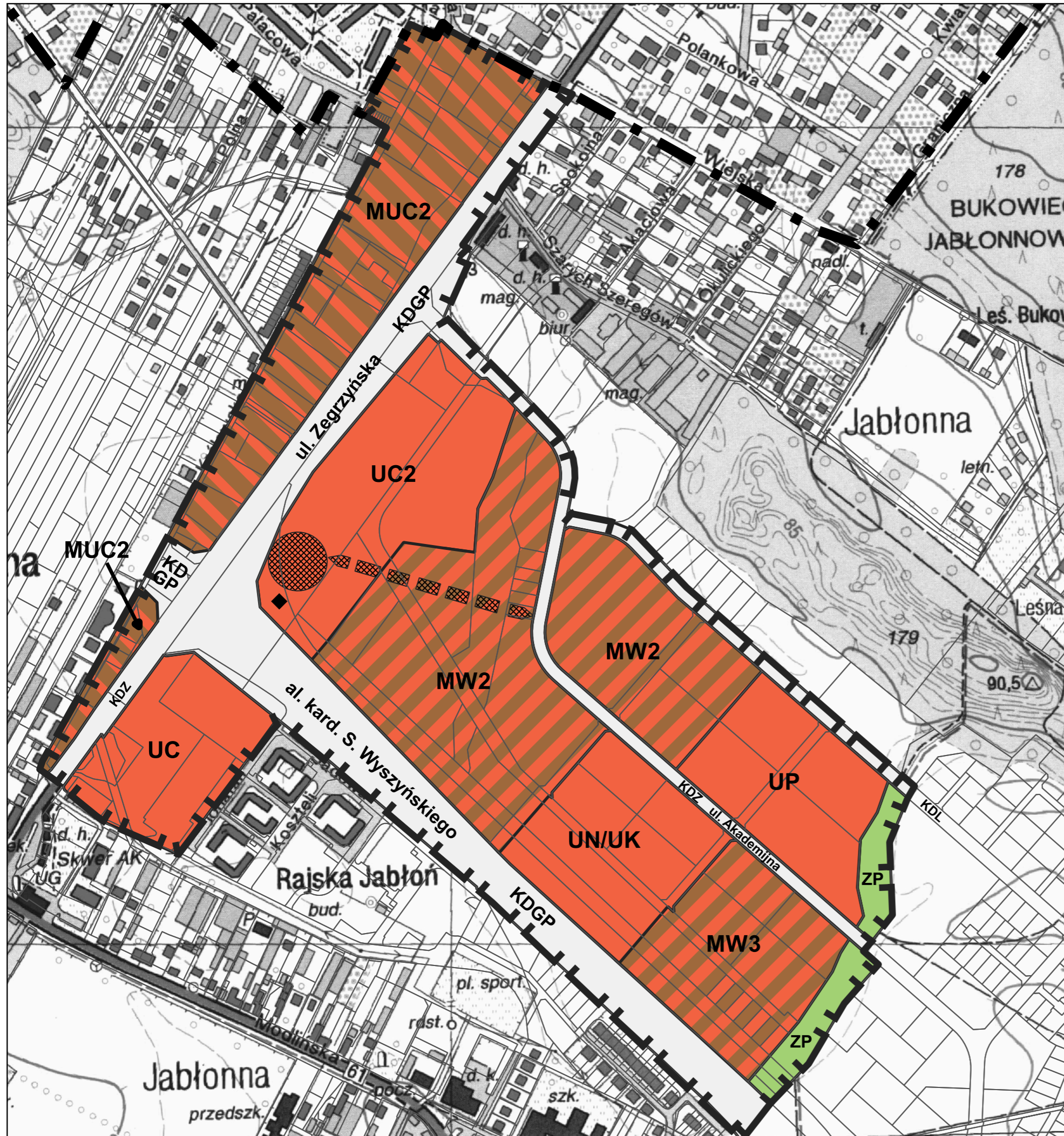












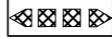



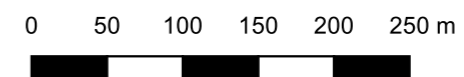
ZMIANA CZĘŚCI STUDIUM UWARUNKOWAŃ I KIERUNKÓW ZAGOSPODAROWANIA PRZESTRZENNEGO GMINY JABŁONNA - PROJEKT - RYS. NR 1.A - KIERUNKI ZAGOSPODAROWANIA NOWEGO CENTRUM GMINY



LEGENDA

-  GRANICA OBSZARU ZMIANY STUDIUM
-  GRANICA GMINY
- TERENY
-  UC TEREN USŁUGOWY (UC)
-  UC2 TEREN ZABUDOWY USŁUGOWEJ W NOWYM CENTRUM GMINY (UC2)
-  MW2 TEREN MIESZKANIOWO-USŁUGOWY (MW2)
-  MUC2 TEREN USŁUGOWO-MIESZKANIOWY (MUC2)
-  MW3 TEREN MIESZKANIOWO-USŁUGOWY (MW3)
-  UN/UK TEREN USŁUG NAUKI LUB KULTURY (UN/UK)
-  UP TEREN USŁUG PUBLICZNYCH (UP)
-  ZP TEREN ZIELENI (ZP)
-  TERENY WAŻNIEJSZYCH DRÓG PUBLICZNYCH I ICH KLASA
- GŁÓWNE ELEMENTY STRUKTURY FUNKCJONALNO-PRZESTRZENNEJ
- REJONIZACJA
-  PLAC MIEJSKI
-  WOONERF
-  DOMINANTA

Skala: 1:5 000



 BIURO PLANOWANIA
ROZWOJU WARSZAWY S.A.
ul. Złota 59 Skylight p.19
00-120 Warszawa

Tytuł opracowania Zmiana części Studium Uwarunkowań i Kierunków Zagospodarowania Przestrzennego gminy Jabłonna

Zespół autorski mgr inż. arch. Bartosz Roslan - główny projektant
mgr inż. arch. Marcin Świetlik - koordynacja
mgr inż. Piotr Jaworski
inż. Gabriela Kosik
mgr inż. Aleksandra Niebrzydowska-Maciewicz
mgr inż. Renata Laszcza
mgr Hanna Kowińska - ochrona środowiska

Jabłonna/Warszawa czerwiec 2024