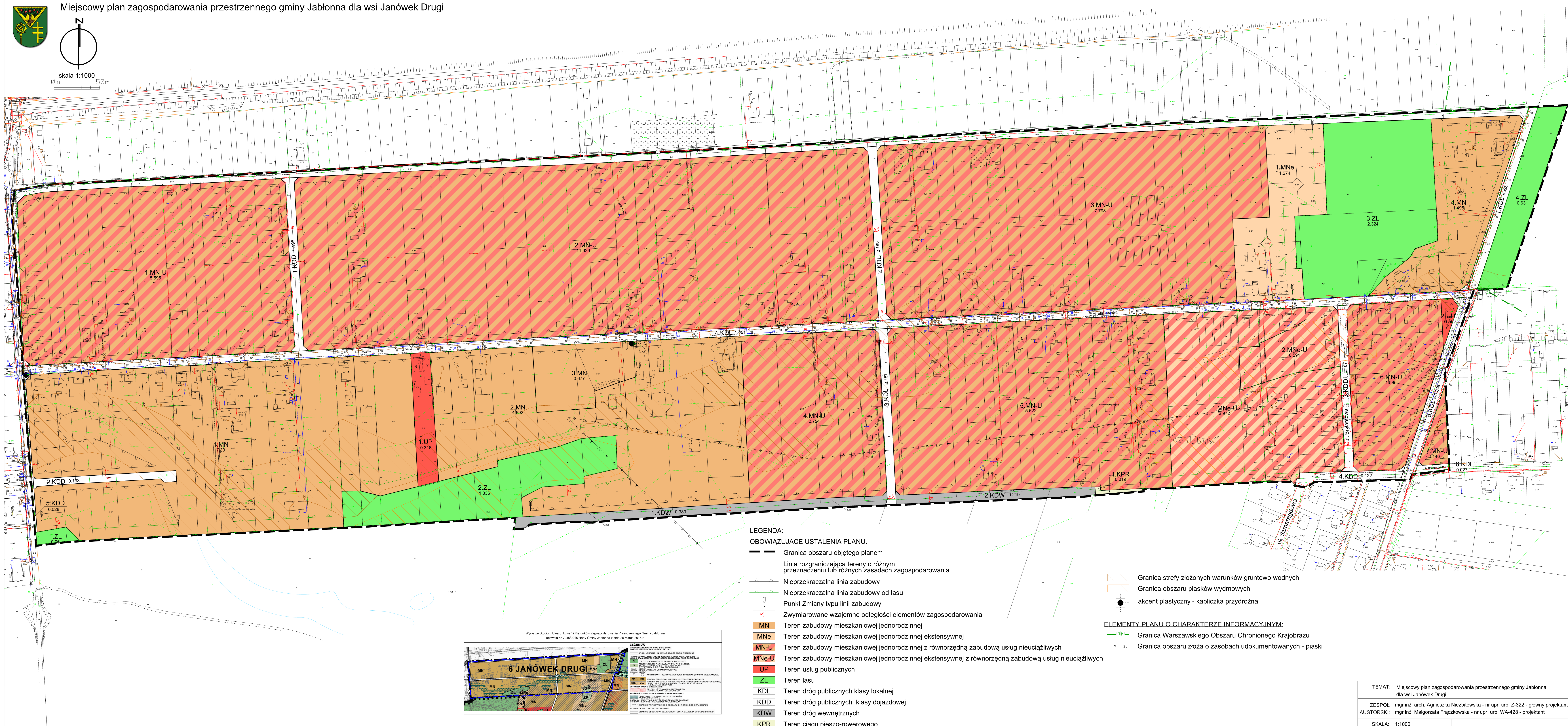
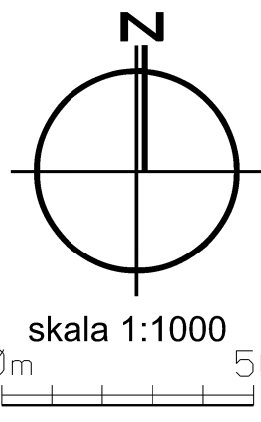




Miejscowy plan zagospodarowania przestrzennego gminy Jabłonna dla wsi Janówek Drugi



LEGENDA:

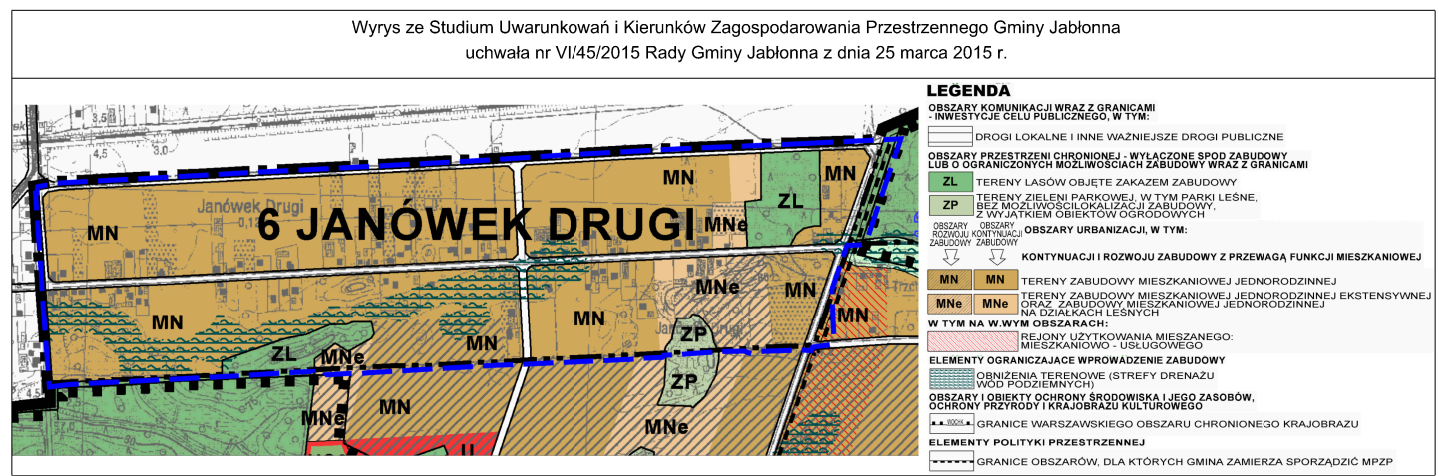
OBOWIĄZUJĄCE USTALENIA PLANU.

- Granica obszaru objętego planem
- Linia rozgraniczająca tereny o różnym przeznaczeniu lub różnych zasadach zagospodarowania
- Nieprzekraczalna linia zabudowy
- Nieprzekraczalna linia zabudowy od lasu
- Punkt Zmiany typu linii zabudowy
- Zwymiarowane wzajemne odległości elementów zagospodarowania
- MN** Teren zabudowy mieszkaniowej jednorodzinnej
- MNe** Teren zabudowy mieszkaniowej jednorodzinnej ekstensywnej
- MN-U** Teren zabudowy mieszkaniowej jednorodzinnej z równorzędną zabudową usług nieuciążliwych
- MNe-U** Teren zabudowy mieszkaniowej jednorodzinnej ekstensywnej z równorzędną zabudową usług nieuciążliwych
- UP** Teren usług publicznych
- ZL** Teren lasu
- KDL** Teren dróg publicznych klasy lokalnej
- KDD** Teren dróg publicznych klasy dojazdowej
- KDW** Teren dróg wewnętrznych
- KPR** Teren ciągu pieszo-rowerowego

- Granica strefy złożonych warunków gruntowych
- Granica obszaru piasków wydmywanych
- akcent plastyczny - kapliczka przydrożna

ELEMENTY PLANU O CHARAKTERZE INFORMACYJNYM:

- Granica Warszawskiego Obszaru Chronionego Krajobrazu
- Granica obszaru złoża o zasobach udokumentowanych - piaski



TEMAT:	Miejscowy plan zagospodarowania przestrzennego gminy Jabłonna dla wsi Janówek Drugi
ZESPÓŁ AUSTORSKI:	mgr inż. arch. Agnieszka Niezbitowska - nr upr. urb. Z-322 - główny projektant mgr inż. Małgorzata Frączkowska - nr upr. urb. WA-428 - projektant
SKALA:	1:1000