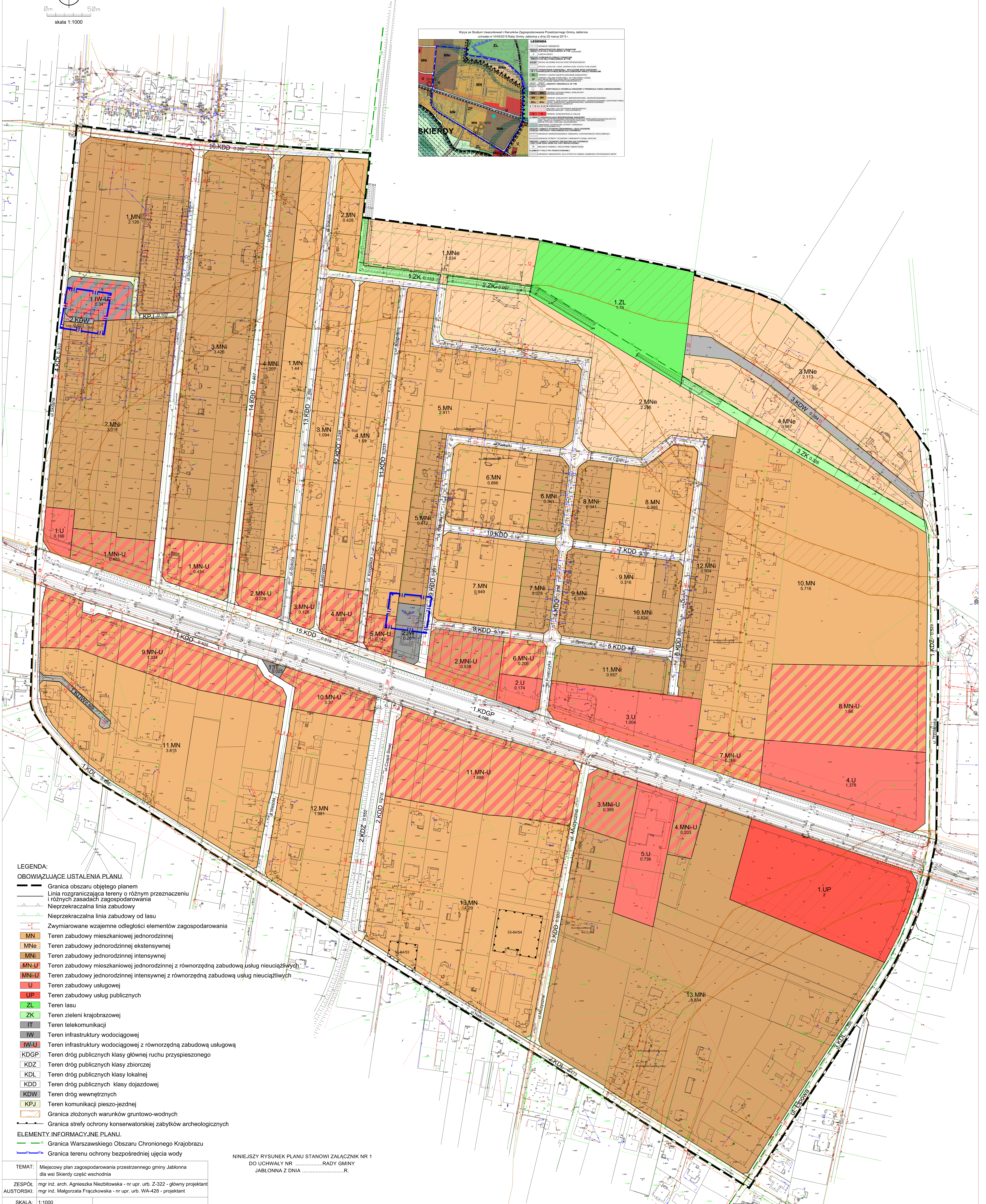
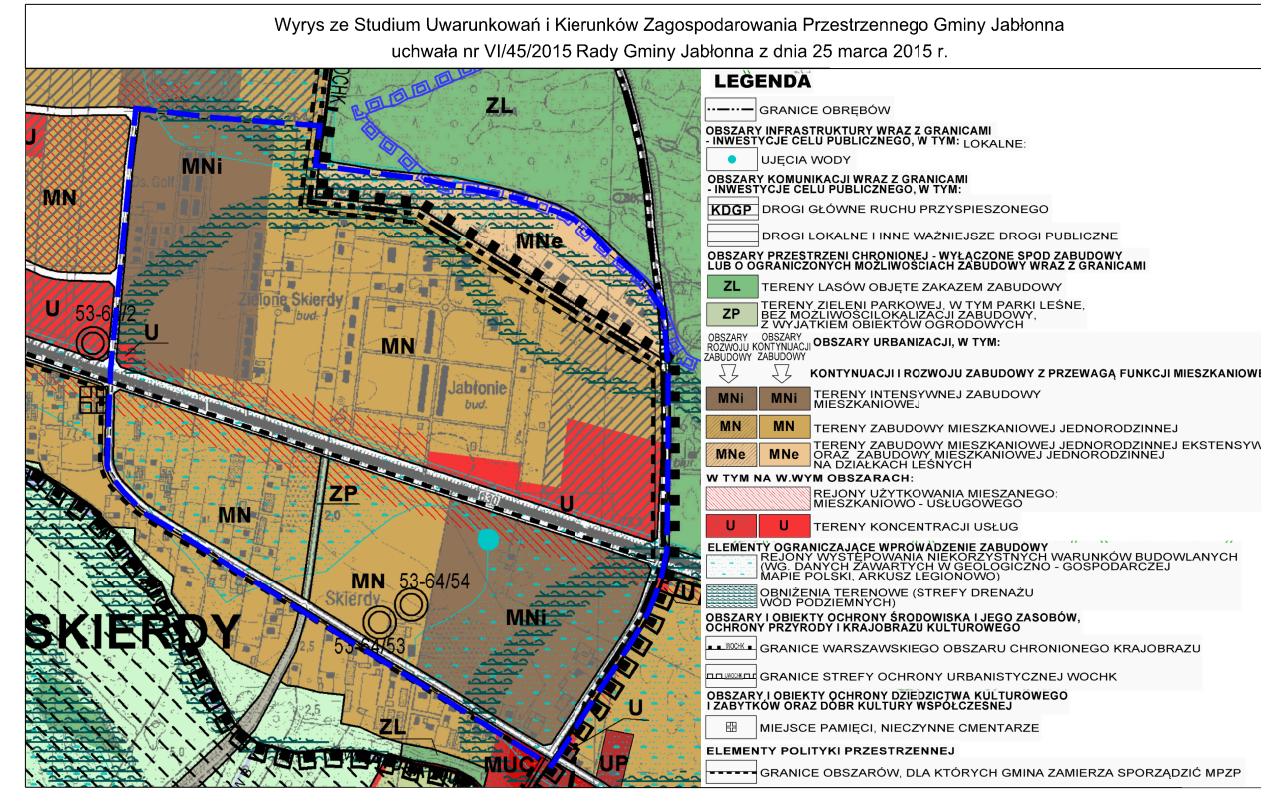
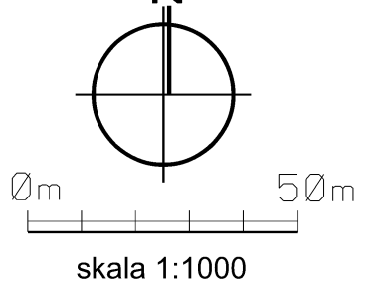




Miejscowy plan zagospodarowania przestrzennego gminy Jabłonna dla wsi Skierdy część wschodnia



LEGENDA:

OBOWIAZUJĄCE USTALENIA PLANU.

- Granica obszaru objętego planem
- Linia rozgraniczająca tereny o różnym przeznaczeniu i różnych zasadach zagospodarowania
- Nieprzekraczalna linia zabudowy
- Nieprzekraczalna linia zabudowy od lasu
- Zwymiarowane wzajemne odległości elementów zagospodarowania
- MN Teren zabudowy mieszkaniowej jednorodzinnej
- MNe Teren zabudowy jednorodzinnej ekstensywnej
- MNI Teren zabudowy jednorodzinnej intensywnej
- MN-U Teren zabudowy mieszkaniowej jednorodzinnej z równorzędną zabudową usług nieuciążliwych
- MNI-U Teren zabudowy jednorodzinnej intensywnej z równorzędną zabudową usług nieuciążliwych
- U Teren zabudowy usługowej
- UP Teren zabudowy usług publicznych
- ZL Teren lasu
- ZK Teren zieleni krajobrazowej
- IT Teren telekomunikacji
- IW Teren infrastruktury wodociągowej
- IW-U Teren infrastruktury wodociągowej z równorzędną zabudową usługową
- KDGP Teren dróg publicznych klasy głównej ruchu przyspieszonego
- KDZ Teren dróg publicznych klasy zbiorczej
- KDL Teren dróg publicznych klasy lokalnej
- KDD Teren dróg publicznych klasy dojazdowej
- KDW Teren dróg wewnętrznych
- KPJ Teren komunikacji pieszo-jezdnej
- Granica złożonych warunków gruntowo-wodnych
- Granica strefy ochrony konserwatorskiej zabytków archeologicznych

ELEMENTY INFORMACYJNE PLANU.

- Granica Warszawskiego Obszaru Chronionego Krajobrazu
- Granica terenu ochrony bezpośredniej ujęcia wody

NINIEJSZY RYSUNEK PLANU STANOWI ZAŁĄCZNIK NR 1
DO UCHWAŁY NR RADY GMINY
JABŁONNA Z DNIA R.

TEMAT: Miejscowy plan zagospodarowania przestrzennego gminy Jabłonna dla wsi Skierdy część wschodnia
ZESPÓŁ: mgr inż. arch. Agnieszka Niezbitowska - nr upr. urb. Z-322 - główny projektant
AUSTORSKI: mgr inż. Małgorzata Frączkowska - nr upr. urb. WA-428 - projektant
SKALA: 1:1000